

Sur les bords de l'Allier

COMMUNE > JOZE


DUREE : 3h15

BALISAGE : JAUNE

DISTANCE : 12,5 km

ALTITUDES : 295 / 315 m

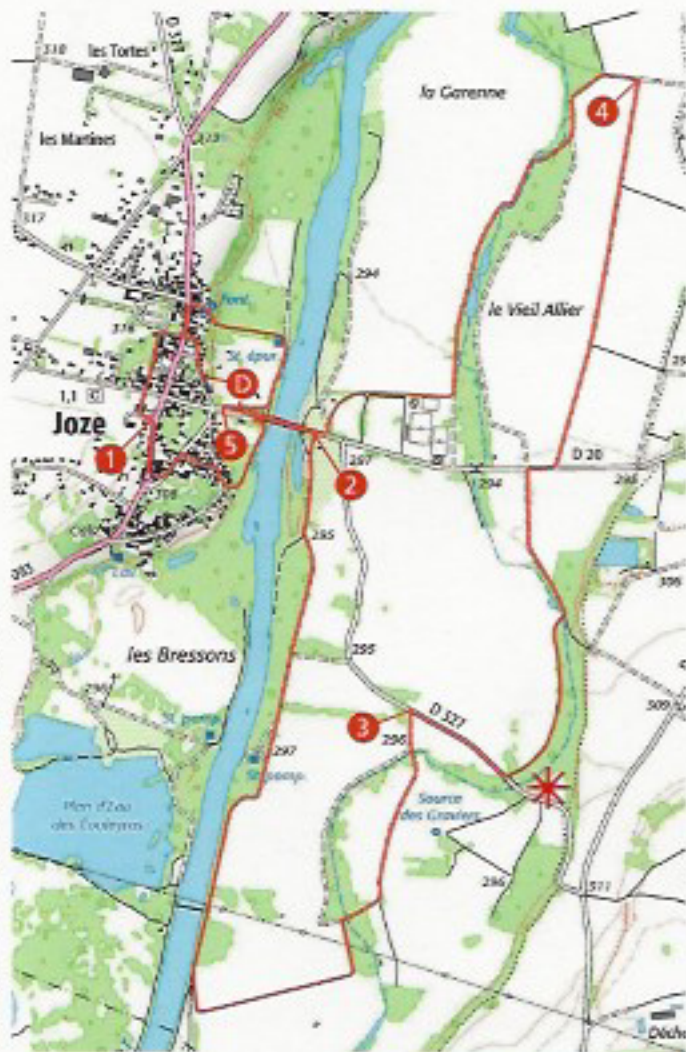
DENIVELE : + 40 m

 Source minérale gazeuse

A travers cette balade, vous découvrirez quelques rues de Joze, longerez les bords de l'Allier et découvrirez la source minérale gazeuse de l'Ours.

Praticable en VTT

D Depuis la place de la Liberté de Joze, emprunter la route qui monte à droite en direction de l'église. A la patte d'oie, continuer à monter à droite pour passer derrière l'église. Au stop, prendre en face la rue Sainte-Dominique. Au bout de cette rue, dirigez-vous en face sur la rue des tilleuls et tourner à gauche pour retrouver la D1093.



1 L'emprunter à droite avant de tourner sur la première route à gauche en direction de Lezoux. Tourner ensuite sur la rue du Bouillat à droite. Au carrefour en T, prendre à droite sur 50m avant de tourner à gauche sur un chemin herbeux descendant le long de la rivière Allier. Juste avant de passer sous le pont, monter le talus pour accéder au parking du restaurant. Emprunter ensuite le pont pour traverser la rivière.

2 Tourner ensuite sur le premier chemin carrossable à droite. A la première intersection, continuer en face. Suivre le chemin principal qui tourne 2 fois à 90° à gauche. Au carrefour en T, tourner à droite et garder le chemin jusqu'à la D327.

3 L'emprunter à droite sur 250m avant de prendre le premier chemin carrossable à gauche. (Possibilité d'aller-retour jusqu'à la source en continuant sur la route goudronnée sur 50m). Continuer sur le chemin principal jusqu'à retrouver la D20. L'emprunter à droite sur 50m avant de bifurquer sur le chemin carrossable à gauche. Continuer tout droit jusqu'au carrefour en T.

4 Tourner ensuite à gauche et garder votre gauche à la patte d'oie suivante. Suivre le chemin principal jusqu'au complexe sportif. Emprunter le chemin herbeux à droite qui longe les terrains de sport et le terrain de pétanque jusqu'à retrouver la D20. Emprunter là à droite pour repasser sur le pont.

5 Après avoir traversé la rivière, prendre la première route descendante à droite. Longer de nouveau l'Allier à gauche. Tourner ensuite sur le chemin à gauche après la station d'épuration qui monte dans les bois jusqu'à retrouver la D1093. L'emprunter à gauche et tourner sur la première rue longeant l'église toujours à gauche. Repasser derrière celle-ci pour retrouver le parking de départ de la randonnée

JOZE
Le nom de Joze proviendrait d'un patronyme du nom d'un homme gallo-romain nommé: Gaudius ou d'un germanique nommé Gauso. Il devient «Gelza au X^e siècle, Gelsan avant 1096, Jausan au XIII^e siècle et Jauze en 1315». La commune portait le nom de Josse sous l'an II (1793-1794). L'orthographe actuelle date de 1801.

Le blason
La tour fait référence à la famille de La Tour d'Auvergne possédant le château de Joze. La demeure face à vous a vu naître en 1555, Henri de la Tour d'Auvergne, Maréchal de France, père du célèbre général de Louis XIII et Louis XIV, Henri de Turenne. La foudre fait référence à Jupiter. Un temple gallo-romain lui était dédié sur la commune. La bêche est l'attribut de Saint-Fiacre, patron de Joze.

Blason de la commune de Joze




Vue depuis Joze sur la Chaine des Pagns - Maison du Tourisme du Lémanais-Porez



La rivière Allier à Joze - Maison du Tourisme du Lémanais-Porez

Les sources

Quatre sources d'eau minérale gazeuse jaillissent sur le territoire de la commune de Joze. Connues de tout temps, elles ont toujours été utilisées ou exploitées pour certaines. La plus accessible est la «Source de l'Ours».



Source de l'Ours - Lawrence Genivel




Étiquette des eaux minérales de l'Ours

Le Pont

Pour traverser l'Allier à Joze, il fallait emprunter un bac. C'est le 8 octobre 1892 que fut inauguré le premier pont de Joze, entièrement métallique, qui reposait sur des piles en pierre de lave. Lorsque le niveau de l'Allier est bas, on peut voir la base des deux piles au fond de l'eau.

Le pont actuel date de 1975.



Pont de l'Allier - Mairie de Joze